

Jelenia Góra, dnia 16 października 2023 roku

ZNS.9022.10.26.2023.AW

## UZGODNIENIE

Na podstawie art. 3 pkt 2, art. 10 ust. 1 pkt 3 i art. 12 ust. 1 ustawy z dnia 14 marca 1985r.  
o Państwowej Inspekcji Sanitarnej (tekst jednolity Dz.U. z 2023 r. poz. 338 z późn. zm.),

### **Państwowy Powiatowy Inspektor Sanitarny w Jeleniej Górze**

po zapoznaniu się z wnioskiem z dnia 10 października 2023 roku  
(data wpływu do PSSE – 11 października 2023 roku)

**dotyczącym:** uzgodnienia dokumentacji projektowej pn. „Budowa sieci wodociągowej  
oraz kanalizacji sanitarnej w miejscowości Kowary przy ul. Św. Anny i ul. Czesława Miłosza”

**Adres obiektu:** Kowary, ul. Czesława Miłosza, ul. Św. Anny

dz. nr 203/1, 168/2, 168/3, 374/29, 374/14, 377/3, 374/17, 374/24, 201/2, 374/10, 374/26 obr. 0003,  
jedm. ewid. 020602\_1 Kowary

**Wnioskodawca:** Firma Handlowo-Usługowa EM-PROJEKT, 58-540 Karpacz, ul. Poznańska 2/2  
58-500 Jelenia Góra, ul. Wolności 107

**Inwestor:** Karkonoski System Wodociągów i Kanalizacji, ul. Robotnicza 6, 58-533 Bukowiec

- uzgadnia projekt

**budowy sieci wodociągowej i kanalizacji sanitarnej w Kowarach  
przy ul. Czesława Miłosza i Św. Anny**

opracowany 10.10.2023 r. przez Biuro Projektowa EM-PROJEKT  
pod względem wymagań higienicznych i zdrowotnych

### **Uzasadnienie:**

Przedmiotem uzgodnienia jest projekt pn. „Budowa sieci wodociągowej i kanalizacji sanitarnej” w miejscowości Kowary przy ulicy Czesława Miłosza i Św. Anny.

Zakres opracowania obejmuje budowę sieci wodociągowej i kanalizacji sanitarnej wraz z przyłączami na terenie działek nr 203/1, 168/2, 168/3, 374/29, 374/14, 377/3, 374/17, 374/24, 201/2, 374/10, 374/26 obr. 0003 w Kowarach.

Zakres zadania obejmuje budowę sieci wodociągowej PE100 SDR11 Dz110 mm w terenie, który pełni funkcję drogi prywatnej w Kowarach przy ulicy Czesława Miłosza i Św. Anny. Projektowany wodociąg ma za zadanie zapewnienie dostawy wody dla istniejącej oraz przyszłej zabudowy mieszkalnej na rozpatrywanym terenie oraz zapewnienie dostawy wody na cele zabezpieczenia p.poż.

Projektuje się budowę nowych odcinków sieci kanalizacji sanitarnej o średnicy Dz200 mm. Kanał odprowadzający ścieki wykonany będzie z rur PVC-U, SN8, Dz200 mm. Na sieci kanalizacyjnej zaprojektowano studzienki kanalizacyjne betonowe systemowe DN1000mm oraz tworzywowe DN425mm z włazami w klasie D-400. Ścieki za pośrednictwem nowych kanałów zostaną odprowadzone do projektowanej sieci kanalizacji sanitarnej w ul. Czesława Miłosza.

Budowa sieci wodociągowej i kanalizacji sanitarnej w miejscowości Kowary przy ulicy Czesława Miłosza i Św. Anny zgodnie z projektem będzie spełniać wymagania higieniczne i zdrowotne obowiązujące dla powyższej działalności.

PAŃSTWOWY POWIATOWY  
INSPEKTOR SANITARNY  
w Jeleniej Górze  
*Lilianna Ślawska*  
Lilianna Ślawska

Załącznik:  
- dokumentacja projektowa

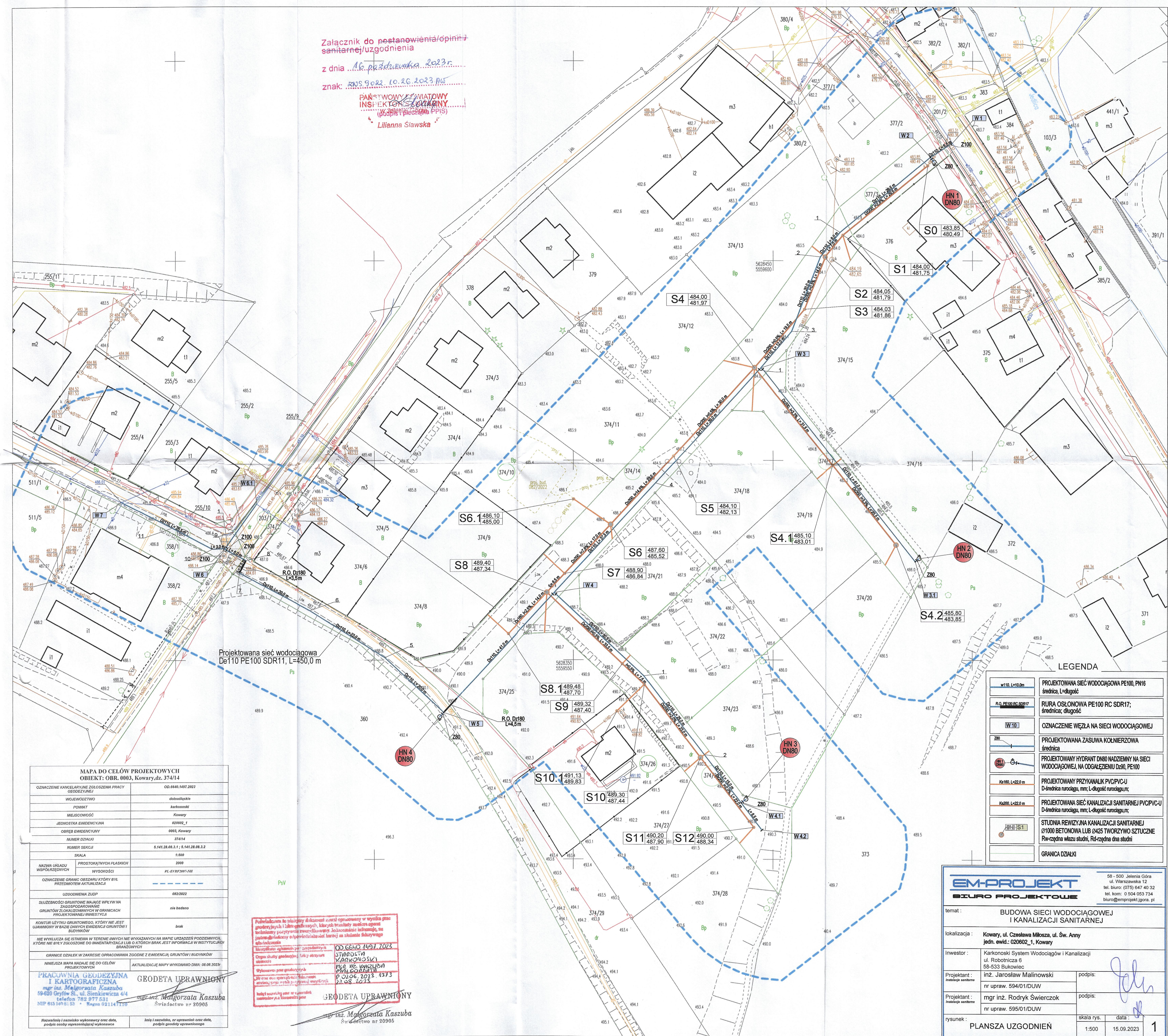
### **Otrzymują:**

1. Wnioskodawca + załącznik
2. PSSE – Sekcja HK
3. Ad/a

Sporządziła: Anna Więckowska, tel. 756435572



PAŃSTWOWY ZWIĄZOWY  
INSPEKTOR STANOWY  
w Jeleniej Górze  
(podpis, pieczęć PPIS)  
Lilianna Ślawska

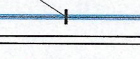







<p align="center"><b>MAPA DO CELÓW PROJEKTYWNYCH</b>  <b>OBIEKT: OBR. 0003, Kowary, dz. 374/14</b></p>		
<p>OZNACZENIE KANCELARSKIEJ KANCELII PRACY  GEODEZYJNEJ</p>		<p align="right">OD. 66407.1497.2023</p>
WOJEWÓDZTWO		dolnośląskie
POWIAT		karłowicki
MIEJSKOŚĆ		Kowary
JEDNOSTKA EWIDENCYJNA		020602_1
OBRĘB EWIDENCYJNY		0003, Kowary
NUMER DZIAŁKI		374/14
NUMER SEKCJI		5.141.28.08.3.1 ; 5.141.28.08.3.2
SKALA		1:500
NADZWA URZĄDU WSPÓLRZĘDNYCH	PROSTOKĄTNYCH PŁASKICH	2000
	WYSOKOŚCI	PL - EIVF2007-NII
<p>OZNACZENIE GRANIC OBRZĘDU KTÓRY BYŁ  PRZEDMIOTEM AKTUALIZACJI</p> <p align="center">-----</p>		
UZGODNIENIA ZUP		08/2/2022
SŁUŻEBNOŚCI GRUNTOWE MAJĄCE WPŁYW NA ZAGOSPODAROWANIE GRUNTÓW ZLOKALIZOWANYCH W GRANICACH PROJEKTOWANEJ INWESTYCJI		nie badano
KONTUR UŻYTKU GRUNTOWEGO, KTÓRE NIE JEST UJAWNIANYM W BAZIE DANYCH EWIDENCJI GRUNTÓW I BUDYNKÓW		brak
<p>NIE WYKŁADZA SIĘ STADNEM W TERENIE JAKICH NIE WYKAZANYCH NA MAPIE URZĄDZEŃ PODZIEMNYCH  KTÓRE NIE BYŁY ZLOKALIZOWANE DO INWENTARYZACJI LUB O KTÓRYCH BRAK JEŚĆ INFORMACJA W INSTYTUCYJACH  BRANŻOWYCH</p>		
<p>GRANICE DZIAŁEK W ZAKRESIE OPACZANOWANIA ZGODNE Z EWIDENCJĄ GRUNTÓW I BUDYNKÓW</p>		
NIEJAKIEŻ MAPA NADAJE SIĘ DO CELÓW PROJEKTYWNYCH	AKTUALIZACJE MAPY WYKONANO DNIA:	08.08.2023
<p><b>PRACOWNIA GEODEZYJNA I KARTOGRAFICZNA</b>  <i>mgr inż. Małgorzata Kaszubka</i>  59-020 Gryfów St., ul. Sienkiewicza 4/4  TEL 728 977 531  NIP 651 149 51 53 - KRS 021147110</p>		
<p align="center"><b>GEODETA UPRAWNIONY</b>  <i>mgr inż. Małgorzata Kaszubka</i>  Świadczeństwo nr 20905</p>		
<p><i>Nazwisko i nazwisko wykonawcy oraz data, podpis osoby reprezentującej wykonawcę</i></p>		
<p><i>Imię i nazwisko, nr uprawnień oraz data, podpis geodety uprawnionego</i></p>		

[illegible]

GEODETA UPRAWNIONY

mgr inż. Małgorzata Kaszuba  
Świadectwo nr 20905

<p>w1. L=10,0m</p>	<p>PROJEKTOWANA SIĘĆ WODOCIĄGOWA PE100, PN16 średnica; L=dużość</p>
<p>R.O. PE100 RC SDR17</p>	<p>RURA OSŁONOWA PE100 RC SDR17; średnica; długość</p>
<p>[W 10]</p>	<p>OZNACZENIE WĘZŁA NA SIECI WODOCIĄGOWEJ</p>
	<p>PROJEKTOWANA ZASUWA KOŁNIERZOWA średnica</p>
	<p>PROJEKTOWANY HYDRANT DN80 NADZIEMNY NA SIECI WODOCIĄGOWEJ, NA ODGAŁĘZIENIU D=80, PE100</p>
<p>Ks160, L=22,0 m</p>	<p>PROJEKTOWANY PRZYKANALIK PVC/PVC-U D=średnica nuradugu, mm; L=dużość nuradugu;</p>
<p>Ks200, L=22,0 m</p>	<p>PROJEKTOWANA SIĘĆ KANALIZACJI SANITARNEJ PVC/PVC-U D=średnica nuradugu, mm; L=dużość nuradugu;</p>
	<p>STUDNIA REWIZYJNA KANALIZACJI SANITARNEJ Ø1000 BETONOWA LUB Ø425 TWORZYWO SZTUCZNE Rw-rzędna włazu studni, Rd-rzędna dna studni</p>
<p></p>	<p>GRANICA DZIAŁKI</p>

	<p style="text-align: right;">58-200 Jelenia Góra ul. Warszawska 12 tel. biuro: (075) 647 40 32 tel. kom: 0 504 053 734 biuro@emprojekt.igora.pl</p>				
<b>temat :</b> BUDOWA SIECI WODOCIĄGOWEJ I KANALIZACJI SANITARNEJ					
<b>lokalizacja :</b>	<b>Kowary, ul. Czesława Miłosza, ul. Św. Anny jedn. ewid.: 020602_1, Kowary</b>				
<b>inwestor :</b>	<b>Karkonoski System Wodociągów i Kanalizacji ul. Robotnicza 6 58-533 Bukowiec</b>				
<b>Projektant :</b> <small>Instalacje sanitarne</small>	<b>inż. Jarosław Malinowski</b> podpis:  <b>nr upraw. 594/01/DUW</b>				
<b>Projektant :</b> <small>Instalacje sanitarne</small>	<b>mgr inż. Rodryk Świerczok</b> podpis:  <b>nr upraw. 595/01/DUW</b>				
<b>rysunek :</b>	<table border="1" style="width: 100%; border-collapse: collapse;"> <tr> <td style="width: 50%;"><b>skala rys.</b></td> <td style="width: 50%;"><b>data :</b></td> </tr> <tr> <td style="text-align: center;">1:500</td> <td style="text-align: center;">15.09.2023</td> </tr> </table>	<b>skala rys.</b>	<b>data :</b>	1:500	15.09.2023
<b>skala rys.</b>	<b>data :</b>				
1:500	15.09.2023				